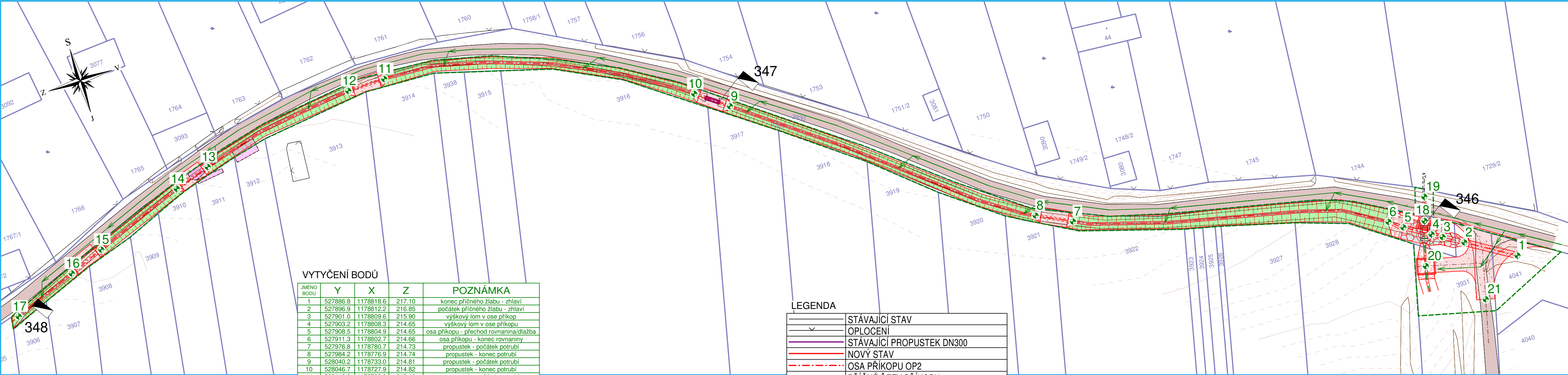


OTEVŘENÝ PŘÍKOP OP2 V K.Ú. NEDACHLEBICE

Vytyčovací výkres
M 1 : 500





VYTYČENÍ BODŮ					
JMÉNO BODU	Y	X	Z	POZNÁMKA	
1	527886.8	1178818.6	217.10	konec příčného žlabu - zhlaví	
2	527896.9	1178812.2	216.85	počátek příčného žlabu - zhlaví	
3	527901.0	1178809.6	215.90	výškový lom v ose příkop	
4	527903.2	1178808.3	214.65	výškový lom v ose příkopu	
5	527908.5	1178804.9	214.65	osa příkopu - přechod rovinanina/dlažba	
6	527911.3	1178802.7	214.66	osa příkopu - konec rovinaniny	
7	527976.8	1178780.7	214.73	propustek - počátek potrubí	
8	527984.2	1178776.9	214.74	propustek - konec potrubí	
9	528040.2	1178733.0	214.81	propustek - počátek potrubí	
10	528046.7	1178727.9	214.82	propustek - konec potrubí	
11	528110.2	1178703.3	215.10	propustek - počátek potrubí	
12	528118.5	1178703.3	215.19	propustek - konec potrubí	
13	528153.0	1178709.4	215.54	propustek - počátek potrubí	
14	528160.9	1178711.7	215.62	propustek - konec potrubí	
15	528180.9	1178719.1	216.03	propustek - počátek potrubí	
16	528188.6	1178722.1	216.20	propustek - konec potrubí	
17	528202.7	1178727.3	216.50	konec dna příkopu	
18	527903.7	1178805.0	214.65	vtok do odtokového potrubí DN600	
19	527902.1	1178799.9	214.50	osa šachty (nutno ověřit sondou)	
20	527906.5	1178814.5	216.62	osa přejezdu průlehu	
21	527896.4	1178825.5	217.82	konec opevnění pomocí šterkodrti	

PEVNÉ BODY					
	JMÉNO BODU	Y	X	Z	POZNÁMKA
↖	346	527904.92	1178806.38	216.20	hřebík
↗	347	528042.00	1178731.20	215.39	roxor
↘	348	528204.50	1178729.62	217.33	roxor

LEGENDA	
	STÁVAJÍCÍ STAV
	OPLOCENÍ
	STÁVAJÍCÍ PROPUSTEK DN300
	NOVÝ STAV
	OSA PŘÍKOPU OP2
	PŘÍČNÉ ŘEZY PŘÍKOPU
	OBVOD STAVBY
	PŘÍSTUPY KE STAVBĚ
	PARCELY KN
	HLAVNÍ VRSTEVNICE
	VEDLEJŠÍ VRSTEVNICE
	VYPROFILOVANÝ PŘÍKOP OP2
	BETONOVÉ KONSTRUKCE
	KAMENNÁ DLAŽBA DO BETONU
	ROVNANINA Z LOMOVÉHO KAMENE
	BETONOVÝ PŘÍČNÝ ŽLAB
	STÁVAJÍCÍ CESTA
	STÁVAJÍCÍ SKLÁDKY DŘEVA/DŘEVNÍKY

Polohopisný systém: S-JTSK Výškopisný systém: B.p.v.

Vedoucí projektant:	Kreslil:	Zodpovědný projektant:	 <div>REGIOPROJEKT BRNO</div> <div>Projektová a inženýrská činnost v oboru stavby vodního, lesního hospodářství a krajinného inženýrství U Svítavy 2, 618 00 Brno IČ: 00220078 tel.: 606 033 120</div>	
Ing. Petr Marčák	Ing. Michal Kachtík	Ing. Petr Marčák		
				
Stavebník: Obec Nedachlebice			Formát:	4xA4
K.ú.: Nedachlebice		Kraj: Zlínský	Datum:	04/2024
Název akce / stavebního objektu:			Stupeň PD:	DSP+DPS
OTEVŘENÝ PŘÍKOP OP2 V K.Ú. NEDACHLEBICE			Archivační č.:	23098-14XO-KM
Obsah:			Měřítko:	Výkres číslo:
Vytyčovací výkres			1 : 500	C.4.